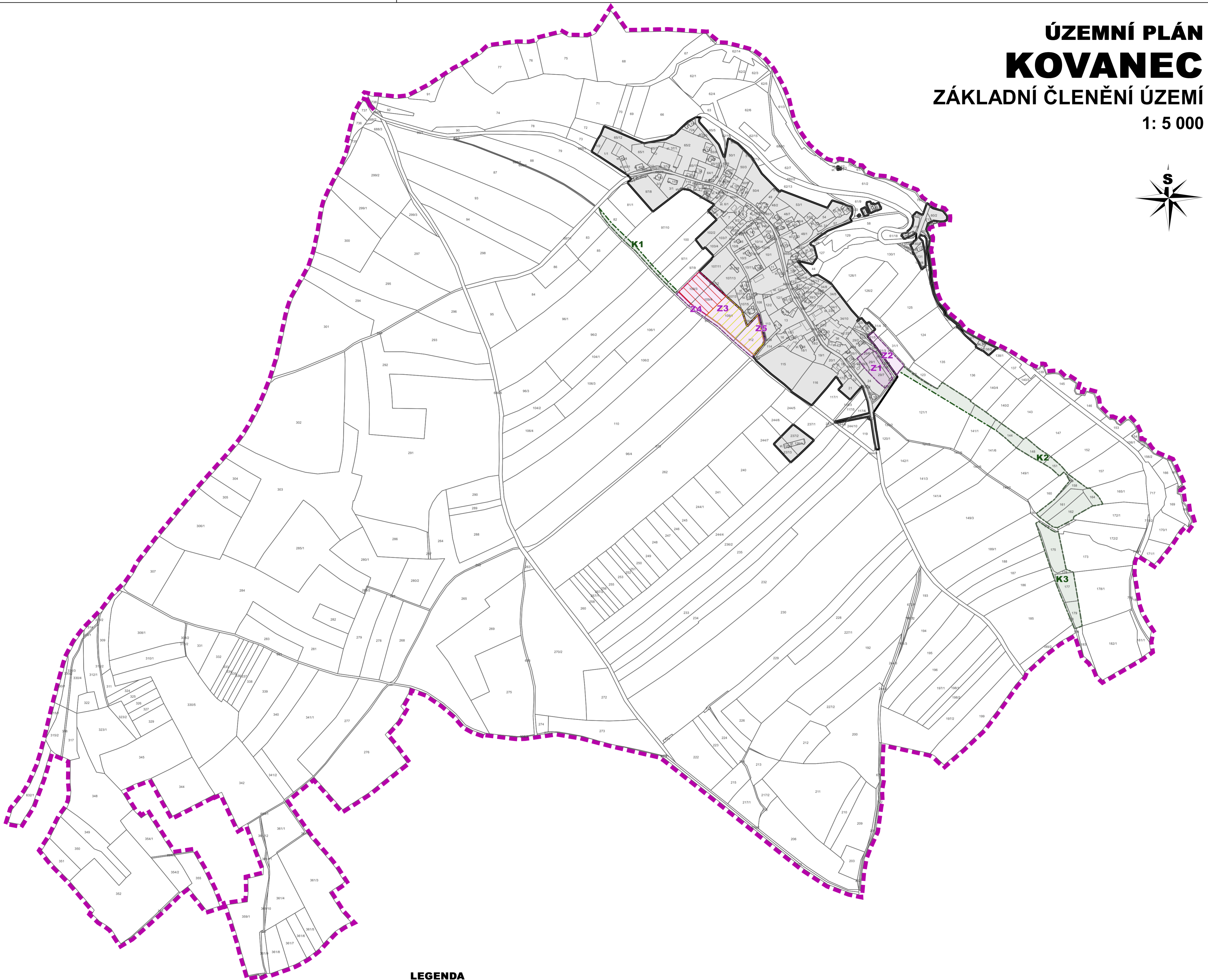





ÚZEMNÍ PLÁN KOVANEC

ZÁKLADNÍ ČLENĚNÍ ÚZEMÍ







1: 5 000



LEGENDA

-  PARCELY KATASTRU NEMOVITOSTÍ
-  SLUČKY KATASTRU NEMOVITOSTÍ

ZÁKLADNÍ ČLENĚNÍ ÚZEMÍ

-  HRANICE ŘEŠENÉHO ÚZEMÍ
-  ZASTAVĚNÉ ÚZEMÍ
-  ZASTAVITELNÉ PLOCHY
-  PLOCHY ZMĚN V KRAJINĚ
-  PLOCHY S ETAPIZOVANOU VÝSTAVBOU - 1. ETAPA
-  PLOCHY S ETAPIZOVANOU VÝSTAVBOU - 2. ETAPA

INVESTOR		OBEC KOVANEC	
		ÚZEMNÍ PLÁN BYL SPOLUFINANCOVÁN Z PROSTŘEDKŮ MINISTERSTVA PRO MÍSTNÍ ROZVOJ ČR	
ZMOTOVITEL		KA*KA PROJEKTOVÝ ATELIER TURICE 13 PŘEMĚNICE NAD JIZEROU	
PROJEKTANT		Ing. František KAČÍREK autorizovaný architekt pro obor územní plánování (ČKA 1751)	
NAZEV DOKUMENTACE	ÚZEMNÍ PLÁN KOVANEC	DATUM	8/2021
		MĚŘÍTKO	1: 5 000
		POČET LISTŮ	1
NAZEV VÝKRESU	ZÁKLADNÍ ČLENĚNÍ ÚZEMÍ	ČÍSLO VÝKRESU	ČÍSLO PARE
ČÁST DOKUMENTACE	OPATŘENÍ OBECNÉ POKYNY	1	